

- Tingmärgid:
- Kinnistu piir
 - Projekteeritud veetoru (ühesveevärgi toru)
 - Kasutusõiguse ala

Tehnorajatiste kasutusõiguse ala on 2253 m².
Veetoru pikkus kasutusalas on 567 m.

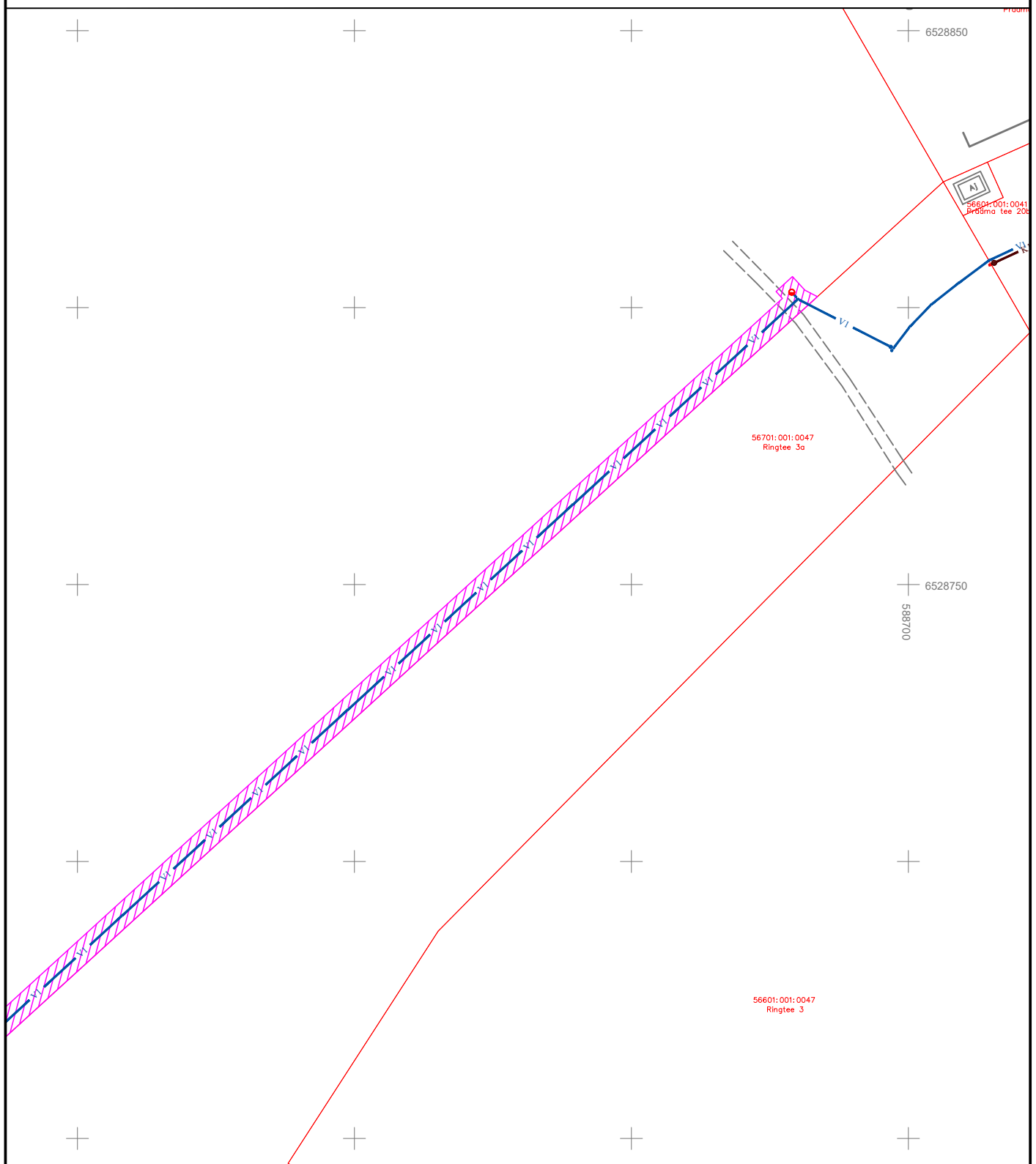
Kaitsevööndi ulatus on määratud vastavalt Keskkonnaministri määrusele 16.12.2005 nr 76 "Ühisveevärgi ja -kanalisatsiooni kaitsevööndi ulatus". Kaitsevööndi ulatus on 2 m torustiku teljest mõlemale poole.

Vastavalt projektile nr 22-123 (OÜ Heka Projekt)




ISIKLIKU KASUTUSÕIGUSEGA KOORMAMISE PLAAN

Prääma tee 24
56701:001:0967
Paide linn, Järva maakond

Leht 2/2
M1:1000



Tingmärgid:

-  Kinnistu piir
-  Projekteeritud veetoru (ühesveevärgi toru)
-  Kasutusõiguse ala

Vastavalt projektile nr 22-123 (OÜ Heka Projekt)

Tehnorajatiste kasutusõiguse ala on 2253 m².

Veetoru pikkus kasutusala sees on 567 m.

Kaitsevööndi ulatus on määratud vastavalt Keskkonnaministri määrusele 16.12.2005 nr 76 "Ühisveevärgi ja -kanalisatsiooni kaitsevööndi ulatus". Kaitsevööndi ulatus on 2 m torustiku teljest mõlemale poole.